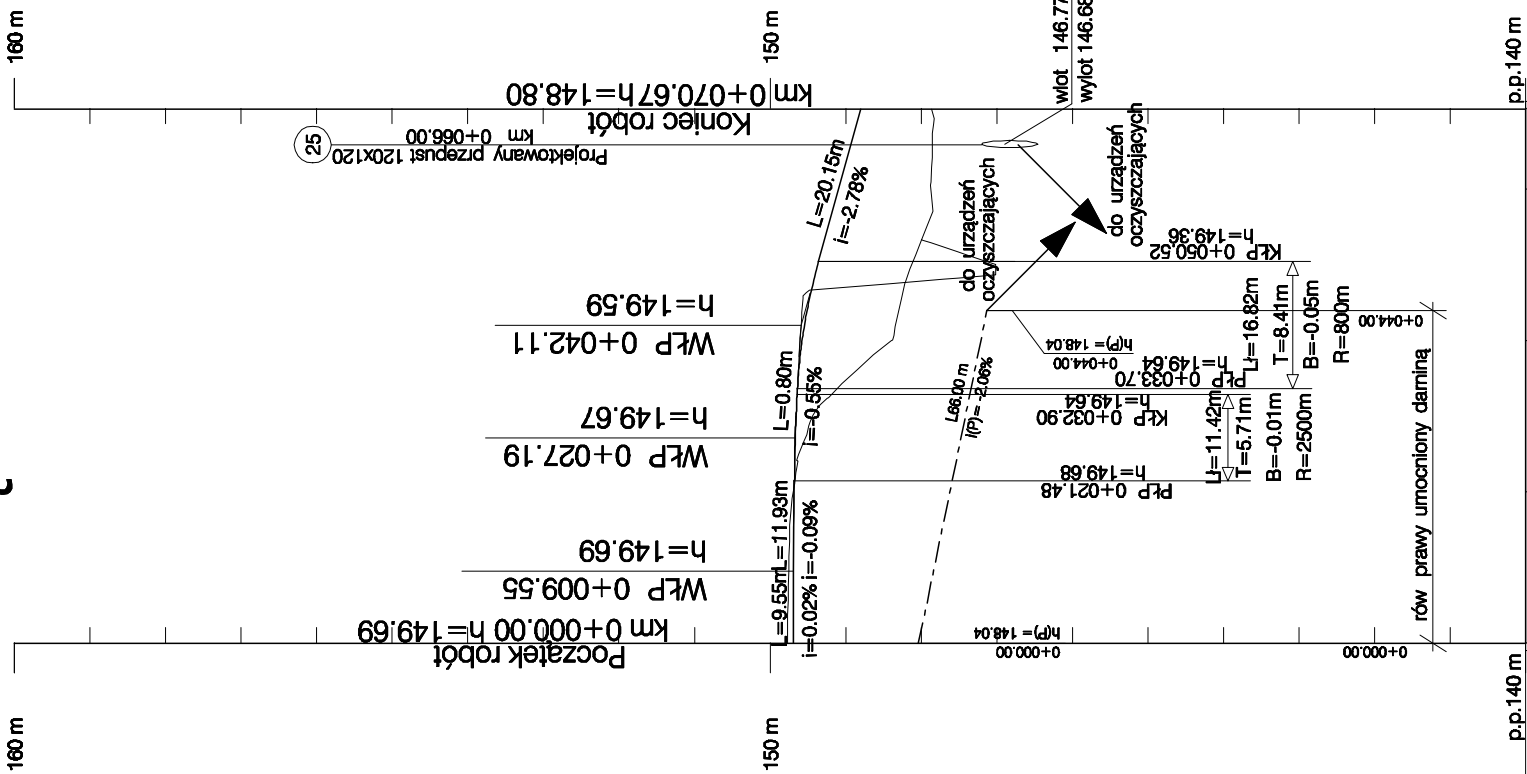
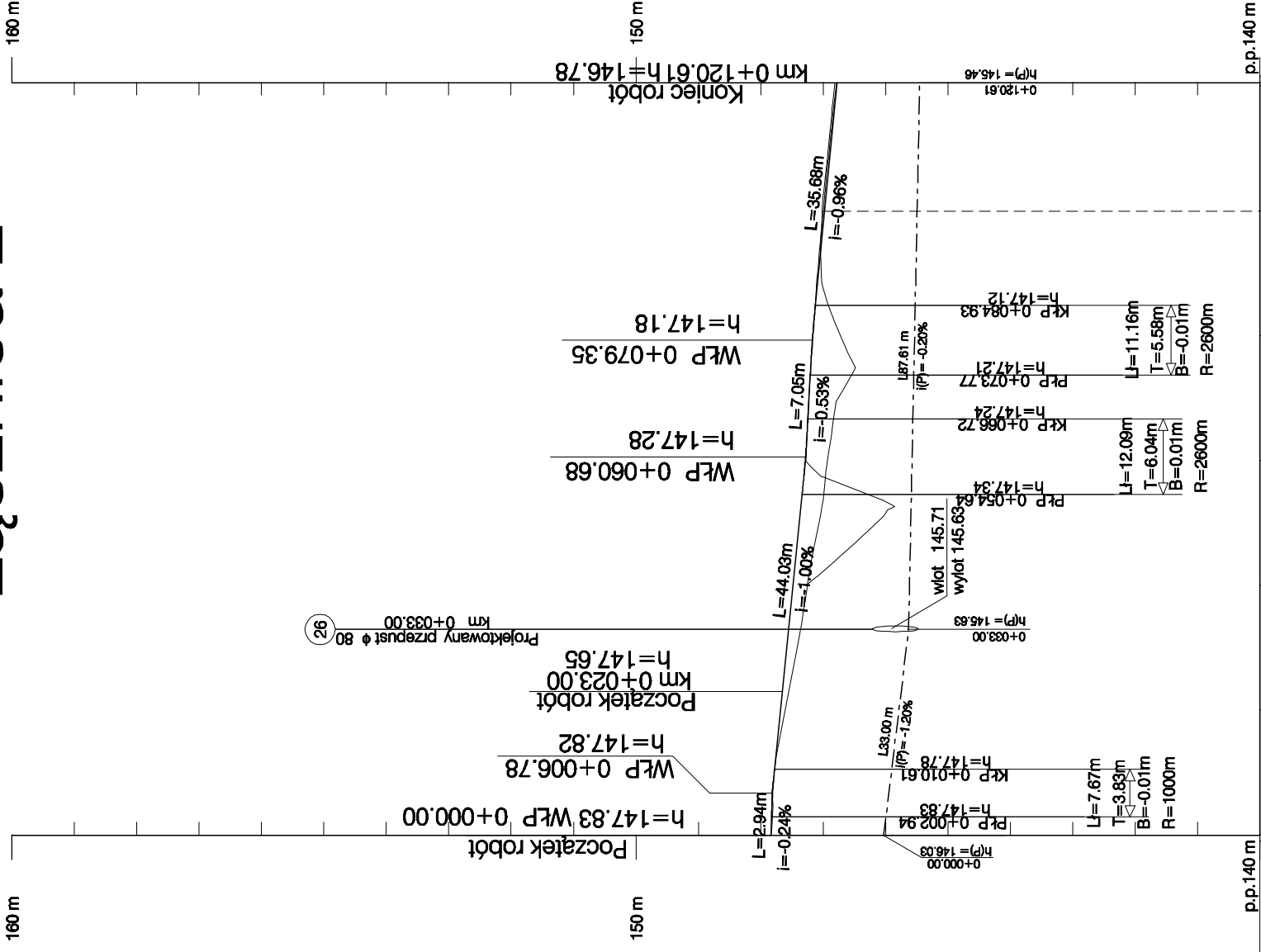


Łącznica 1

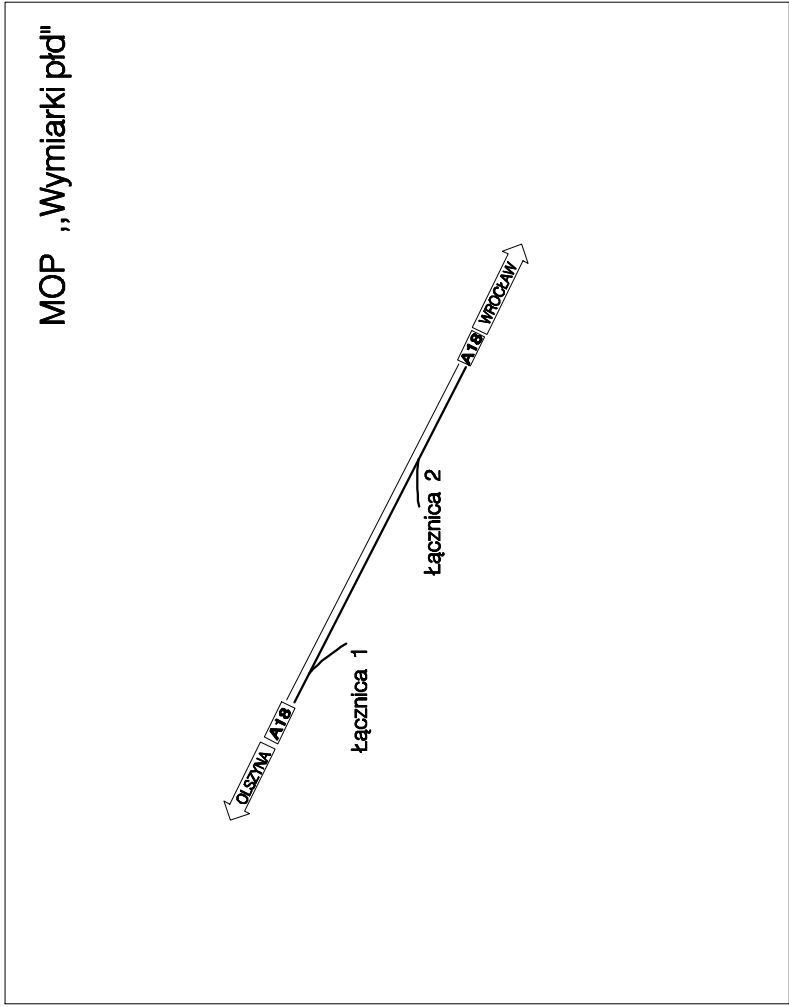




RZĘDNE NIWELETY	0+000	0+020	0+040	0+060	0+071
RZĘDNE TERENU	149.69	149.69	149.58	149.10	148.80
GŁĘBOKOŚĆ WYKOPU	0.08	0.01	0.01	0.01	0.01
WYSOKOŚĆ NASYPU	0.94	1.18	1.22	1.22	0.94
TRASA W PLANIE	L=25.00 A=45.69 L=20.67 R=63.50 L=25.00 A=45.69				
PIKIETAŻ	0+000	0+020	0+040	0+060	0+071

Łącznica 2



RZĘDNE NIWELETY	0+000	0+020	0+040	0+060	0+080	0+100	0+120
RZĘDNE TERENU	147.83	147.61	147.26	146.93	146.72	147.02	146.78
GŁĘBOKOŚĆ WYKOPU	0.00	0.07	0.23	0.36	0.44	0.04	0.03
WYSOKOŚĆ NASYPU	0.00	0.07	0.23	0.36	0.44	0.04	0.03
TRASA W PLANIE	L=30.00 A=67.86 L=26.71 R=153.50 L=30.00 A=67.86						
PIKIETAŻ	0+000	0+020	0+040	0+060	0+080	0+100	0+120



 1951		BUREO PROJEKTOWO-BUDOWNCZE DROG I MOSTÓW Transprojekt-Warszawa Sp. z o.o. UL. KONICZYNOWA 11 03-612 WARSZAWA tel. (22) 626-51-11, fax (22) 626-51-12 e-mail: transprojekt@wp.pl		 65-850 Zielona Góra, ul. Bohaterów Westerplatte 31	
Nazwa obiektu	AUTOSTRADA A18				
Odinek	węzeł „OLSZYNA” - węzeł „GOLNICE”				
Adres obiektu	województwo lubuskie - powiat Żary, powiat Żagań województwo dolnośląskie - powiat Bolesławiec				
Stadium	PROJEKT WYKONAWCZY				
Nazwa projektu	BUDOWA AUTOSTRADY A18 odcinek węzeł „ŻARY” - granica woj. lubuskiego i dolnośląskiego od km 23+901.85 do km 50+000.00				
Branta	DROGI				
Tom	II/2 CZĘŚĆ RYSUNKOWA				
Tytuł rysunku	Profile podłużne łącznic mopu „Wymiarki pld”				
Stanowiąco	Imię i nazwisko	Specjalność	Nr uprawnień		Podpis
Projektant	mgr inż. Andrzej Walczuk	drogi	9-150/87		
Sprawdzający	inż. Zenon Woźnica	drogi	KZU 1a - 2126/544/66		